



**ФЕДЕРАЛЬНАЯ СЛУЖБА ПО ВETERИНАРНОМУ И
ФИТОСАНИТАРНОМУ НАДЗОРУ
(Россельхознадзор)
УПРАВЛЕНИЕ
ПО РОСТОВСКОЙ, ВОЛГОГРАДСКОЙ И АСТРАХАНСКОЙ ОБЛАСТЯМ
И РЕСПУБЛИКЕ КАЛМЫКИЯ**

ПРИКАЗ

«03» августа 2018г.

№ 234

Ростов-на-Дону

Об установлении карантинной фитосанитарной зоны и карантинного фитосанитарного режима по амброзии полыннолистной

В связи с обнаружением карантинного объекта – амброзии полыннолистной (*Ambrosia artemisiifolia* L.) на отдельной территории Красномихайловского СМО Яшалтинского района Республики Калмыкия, на основании ст. 18, ст. 19 Федерального закона от 21.07.2014 № 206-ФЗ «О карантине растений», Решения Совета Евразийской экономической комиссии от 30.11.2016 № 158 «Об утверждении единого перечня карантинных объектов Евразийского экономического союза», Приказа Минсельхоза от 15.12.2014 № 501 «Об утверждении Перечня карантинных объектов», согласно заключений карантинной экспертизы от 02.08.2018 № РЦ-К12-005 - № РЦ К12-011, выданных Ростовским филиалом ФГБУ «Ростовский референтный центр Россельхознадзора», в целях локализации и ликвидации выявленного очага,

п р и к а з ы в а ю:

1. Установить карантинную фитосанитарную зону, карантинный фитосанитарный режим и наложить карантин по амброзии полыннолистной на площади 330,2 га (площадь очага – 213,9 га в границах земельных участков с кадастровыми номерами: 08:12:250101:490; 08:12:250101:500; 08:12:250101:2032; 08:12:250101:1915; 08:12:250101:1898; 08:12:250101:1872; 08:12:250101:1691, площадь буферной зоны – 116,3 га) согласно приложению № 1.

2. Утвердить Программу локализации очага амброзии полыннолистной и ликвидации популяции карантинного объекта согласно приложению № 2.


3. Начальнику отдела контроля и надзора в области карантина растений и семеноводства Шаповалову С.Ю. в течение одного дня направить копию настоящего приказа в Россельхознадзор с целью внесения соответствующих сведений в базу открытых данных карантинных фитосанитарных зон.

4. Заместителю начальника отдела контрольно-аналитической работы, связью с общественностью и средствам массовой информации Суслину А.А. проинформировать юридических лиц, индивидуальных предпринимателей и

граждан об установлении карантинной фитосанитарной зоны, карантинного фитосанитарного режима и наложении карантина по амброзии полыннолистной через средства массовой информации и путем размещения данного приказа на официальном сайте Управления Россельхознадзора по Ростовской, Волгоградской и Астраханской областям и Республике Калмыкия.

5. Контроль за исполнением настоящего приказа возложить на заместителя Руководителя Управления Бакугинова Ж.В.

Руководитель Управления

A handwritten signature in black ink, consisting of several overlapping loops and a long horizontal stroke extending to the right.

А.П. Кармазин

1. Карантинная фитосанитарная зона по амброзии полыннолистной (*Ambrosia artemisiifolia* L.) на отдельной территории Красномихайловского СМО Яшалтинского района Республики Калмыкия

№	Наименование карантинного организма	Административный район	Карантинная фитосанитарная зона	Площадь очага КВО (га)	Кадастровый номер очага КВО	Площадь буферной зоны (га)	Кадастровый номер земельного участка буферной зоны
1.	Амброзия полыннолиственная	Яшалтинский район Республики Калмыкия	В границах земельных участков с кадастровыми номерами 08:12:250101:490; 08:12:250101:500; 08:12:250101:2032; 08:12:250101:1915; 08:12:250101:1898; 08:12:250101:1872; 08:12:250101:1691; расположенных от ориентира с. Красномихайловское по направлению на юг на расстоянии примерно 10,9 км - 11,7 км	213,9 га	08:12:250101:490; 08:12:250101:500; 08:12:250101:2032; 08:12:250101:1915; 08:12:250101:1898; 08:12:250101:1872; 08:12:250101:1691	116,3 га	08:12:250101:253; 08:12:250101:262; 08:12:250101:298; 08:12:250101:1927; 08:12:250101:1932; 08:12:250101:1916; 08:12:250101:499; 08:12:250101:2034; 08:12:250101:1697; 08:12:250101:1770; 08:12:250101:1896

2. Карантинный фитосанитарный режим по амброзии полыннолистной (*Ambrosia artemisiifolia* L.) на отдельной территории Красномихайловского СМО Яшалтинского района Республики Калмыкия

№	Карантинный фитосанитарный режим	Сроки	Исполнитель
1	В соответствии со ст. 21 Федерального закона от 21.07.2014г. № 206-ФЗ «О карантине растений» вывоз из карантинной фитосанитарной зоны подкарантинной продукции (зерно, зернофураж, семенной материал, солома), которая может вялиться объектом распространения амброзии полыннолистной разрешается, если на такую подкарантинную продукцию имеется выданный в установленном законодательством Российской Федерации порядке органом государственного надзора карантинный сертификат, удостоверяющий соответствие подкарантинной продукции требованиям правил и норм обеспечения карантина растений. Не допускается вывоз, вывоз, использование и реализация подкарантинной продукции, зараженной амброзией полыннолистной	до снятия карантинной фитосанитарной зоны	Землепользователи, владельцы земельных участков
2	Организация и проведение систематических обследований карантинной фитосанитарной зоны в соответствии с приказом Минсельхоза России от 22.04.2009	ежегодно до снятия карантинной	Землепользователи, владельцы земельных участков

	№ 160	фитосанитарной зоны	
3	Организация и проведение мероприятий (агротехнических и химических) по локализации и ликвидации очагов амброзии полыннолистной в соответствии с действующим законодательством РФ, нормативно-правовыми актами, методическими рекомендациями и инструкциями	ежегодно до снятия карантинной фитосанитарной зоны	Землепользователи, владельцы земельных участков
4	Назначить ответственных лиц за проведение систематических мероприятий по борьбе с амброзией полыннолистной	До 13 августа 2018 года	Землепользователи, владельцы земельных участков
5	Извещать незамедлительно Управление Россельхознадзора об обнаружении карантинного объекта	немедленно	Землепользователи, владельцы земельных участков
6	Осуществлять контроль за исполнением предписанных мероприятий	ежегодно до снятия карантинной фитосанитарной зоны	Должностные лица территориального управления Россельхознадзора



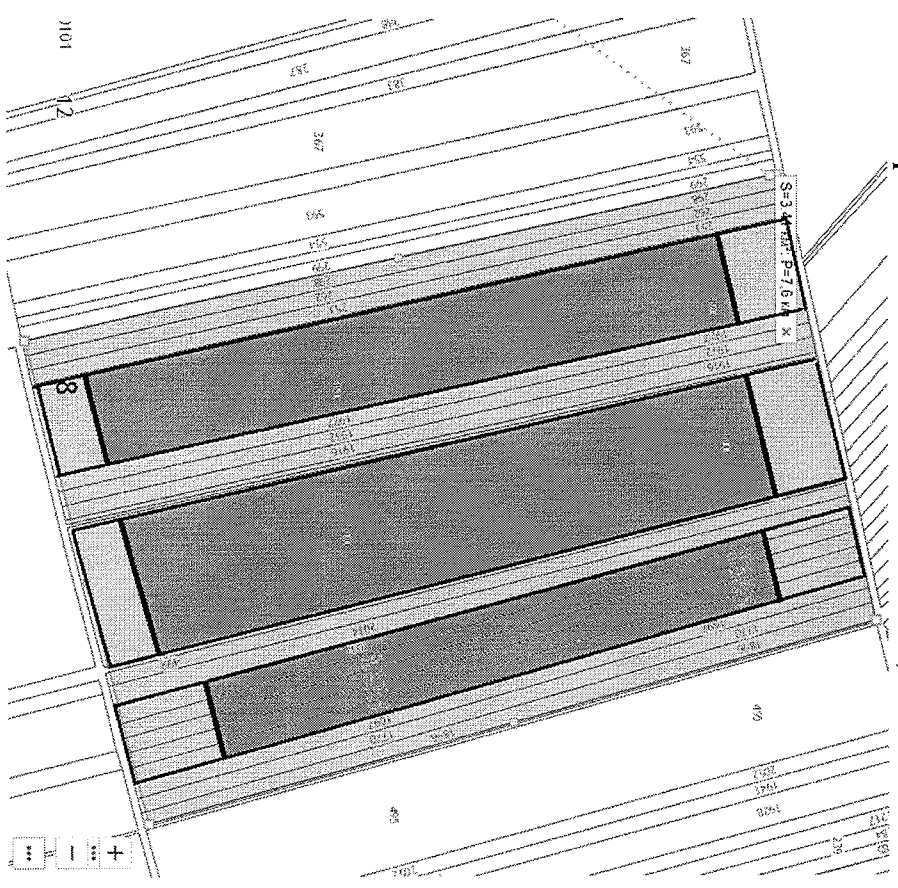
Начальник отдела контроля и надзора в области карантина растений и семеноводства



С.Ю. Шаповалов

**Программа
по локализации и ликвидации очагов карантинного объекта – амброзии полыннолистной (Ambrosia artemisiifolia L.)
на отдельной территории Красномихайловского СМО Яшалтинского района Республики Калмыкия
Карта-схема**

расположения очагов карантинного объекта – амброзии полыннолистной (Ambrosia artemisiifolia L.) на отдельной территории Красномихайловского СМО Яшалтинского района Республики Калмыкия, земельные участки с кадастровыми номерами: 08:12:250101:490; 08:12:250101:500; 08:12:250101:1915; 08:12:250101:1898; 08:12:250101:1872; 08:12:250101:1691

Категория земель: земли сельскохозяйственного назначения, пашни



-  - очаги амброзии полыннолистной - 213,9 га;
-  - буферная зона – 116,3 га

План

проведения обследования подкарантинных объектов, расположенных в границах карантинной фитосанитарной зоны на отдельной территории Красносельского района Республики Калмыкия

(в соответствии с СТО ВНИИКР 7.002—2016 «Амброзия полынолистная (Ambrosia artemisiifolia L.) «Правила проведения карантинных фитосанитарных обследований подкарантинных объектов и установления карантинной фитосанитарной зоны и карантинного фитосанитарного режима»)

№	Дата	Срок	Подкарантинный объект
1	24 июня-01 июля 2019г.; 5 августа-13 августа 2020г.; 2 сентября-06 сентября 2021г	15 дней	Земельный участок сельскохозяйственного назначения кадастровый номер 08:12:250101:490
2	24 июня-01 июля 2019г.; 5 августа-13 августа 2020г.; 2 сентября-06 сентября 2021г	15 дней	Земельный участок сельскохозяйственного назначения кадастровый номер 08:12:250101:500
3	24 июня-01 июля 2019г.; 5 августа-13 августа 2020г.; 2 сентября-06 сентября 2021г	15 дней	Земельный участок сельскохозяйственного назначения кадастровый номер 08:12:250101:1691
4	24 июня-01 июля 2019г.; 5 августа-13 августа 2020г.; 2 сентября-06 сентября 2021г	15 дней	Земельный участок сельскохозяйственного назначения кадастровый номер 08:12:250101:2032
5	24 июня-01 июля 2019г.; 5 августа-13 августа 2020г.; 2 сентября-06 сентября 2021г	15 дней	Земельный участок сельскохозяйственного назначения кадастровый номер 08:12:250101:1915
6	24 июня-01 июля 2019г.; 5 августа-13 августа 2020г.; 2 сентября-06 сентября 2021г	15 дней	Земельный участок сельскохозяйственного назначения кадастровый номер 08:12:250101:1898
7	24 июня-01 июля 2019г.; 5 августа-13 августа 2020г.; 2 сентября-06 сентября 2021г	15 дней	Земельный участок сельскохозяйственного назначения кадастровый номер 08:12:250101:1872
8	15 июля-17 июля 2019г.; 12августа -14 августа 2020г.; 2 сентября-05 сентября 2021 г	10 дней	Земельный участок сельскохозяйственного назначения кадастровый номер 08:12:250101:253
9	15 июля-17 июля 2019г.; 12августа -14 августа 2020г.; 2 сентября-05 сентября 2021 г	10 дней	Земельный участок сельскохозяйственного назначения кадастровый номер 08:12:250101:262
10	15 июля-17 июля 2019г.; 12августа -14 августа 2020г.; 2 сентября-05 сентября 2021 г	10 дней	Земельный участок сельскохозяйственного назначения кадастровый номер 08:12:250101:298
11	15 июля-17 июля 2019г.; 12августа -14 августа 2020г.; 2 сентября-05 сентября 2021 г	10 дней	Земельный участок сельскохозяйственного назначения кадастровый номер 08:12:250101:1827
12	15 июля-17 июля 2019г.; 12августа -14 августа 2020г.; 2 сентября-05 сентября 2021 г	10 дней	Земельный участок сельскохозяйственного назначения кадастровый номер 08:12:250101:1932
13	15 июля-17 июля 2019г.; 12августа -14 августа 2020г.; 2 сентября-05 сентября 2021 г	10 дней	Земельный участок сельскохозяйственного назначения кадастровый номер 08:12:250101:1916
14	15 июля-17 июля 2019г.; 12августа -14 августа 2020г.; 2 сентября-05 сентября 2021 г	10 дней	Земельный участок сельскохозяйственного назначения кадастровый номер 08:12:250101:499
15	15 июля-17 июля 2019г.; 12августа -14 августа 2020г.; 2 сентября-05 сентября 2021 г	10 дней	Земельный участок сельскохозяйственного назначения кадастровый номер 08:12:250101:2034
16	15 июля-17 июля 2019г.; 12августа -14 августа 2020г.; 2 сентября-05 сентября 2021 г	10 дней	Земельный участок сельскохозяйственного назначения кадастровый номер 08:12:250101:1697
17	15 июля-17 июля 2019г.; 12августа -14 августа 2020г.; 2 сентября-05 сентября 2021 г	10 дней	Земельный участок сельскохозяйственного назначения кадастровый номер 08:12:250101:1770
18	15 июля-17 июля 2019г.; 12августа -14 августа 2020г.; 2 сентября-05 сентября 2021 г	10 дней	Земельный участок сельскохозяйственного назначения кадастровый номер 08:12:250101:1896

Перечень

установленных ограничений осуществления деятельности, связанной с производством (в том числе переработкой), хранением, перевозкой, реализацией, уничтожением подкарантинной продукции, и (или) дополнительных обязанностей в отношении лиц, использующих для осуществления указанной деятельности подкарантинные объекты в очаге амброзии полыннолистной и в буферной зоне

(в соответствии с СТО ВНИИКР 7.002-2016 «Амброзия полыннолистная (*Ambrosia artemisiifolia* L.) «Правила проведения карантинных фитосанитарных обследований подкарантинных объектов и установления карантинной фитосанитарной зоны и карантинного фитосанитарного режима»)

- запрещается выпас скота на период действия карантина;
 - запрещается использовать подкарантинные объекты для производства семенного материала;
 - запрещается использовать на корм животным сено и солому, засоренные амброзией полыннолистной;
 - запрещается использовать без тщательной очистки сельскохозяйственную технику и транспортные средства на территории других подкарантинных объектов;
 - уничтожать отходы растительной продукции, засоренной амброзией полыннолистной, не пригодные на корм сельскохозяйственным животным, путем сжигания или закапывать в фитосанитарные ямы на глубину не менее 0,5 м.
- Срок введения ограничений:** до снятия карантинной фитосанитарной зоны.

Перечень

Мероприятий по осуществлению локализации очага карантинного объекта и (или) ликвидации популяции карантинного объекта

(в соответствии с СТО ВНИИКР 7.002—2016 «Амброзия полыннолистная (*Ambrosia artemisiifolia* L.) «Правила проведения карантинных фитосанитарных обследований подкарантинных объектов и установления карантинной фитосанитарной зоны и карантинного фитосанитарного режима»)

- в очаге проводить истребительные мероприятия против амброзии полыннолистной разрешенными к применению гербицидами;
 - в очаге отводить под пар или под бессемянный (от двух до трех лет) посев озимых зерновых с предшествующей полупаровой обработкой почвы;
 - соблюдать сроки и качество, густоту высева озимых культур;
 - в очаге и буферной зоне проводить контрольные обследования маршрутным методом с отбором образцов в период с июня по сентябрь.
- Срок проведения мероприятий:** до снятия карантинной фитосанитарной зоны.

В соответствии с ч. 4 ст. 20 Федерального закона от 21.07.2014 № 206-ФЗ «О карантине растений» в карантинной фитосанитарной зоне мероприятия по осуществлению локализации очага карантинного объекта и (или) ликвидации популяции карантинного объекта осуществляются за счет средств граждан, юридических лиц, которые имеют в собственности, во владении, в пользовании, в аренде подкарантинные объекты, собственников подкарантинной продукции.

Критерии ликвидации популяции карантинного объекта и отмены карантинного фитосанитарного режима

Критерием установления факта ликвидации очага амброзии полыннолистной и основанием для прекращения карантинной фитосанитарной зоны и отмены карантинного фитосанитарного режима является отсутствие очагов амброзии полыннолистной в карантинной фитосанитарной зоне в течение трех лет подряд, подтвержденное данными контрольных обследований и результатами лабораторных исследований. (СТО ВНИИКР 7.002—2016 «Амброзия полыннолистная (*Ambrosia artemisiifolia* L.) «Правила проведения карантинных фитосанитарных обследований подкарантинных объектов и установления карантинной фитосанитарной зоны и карантинного фитосанитарного режима»).

Начальник отдела контроля и надзора в области карантина растений и семеноводства

С.Ю. Шаповалов